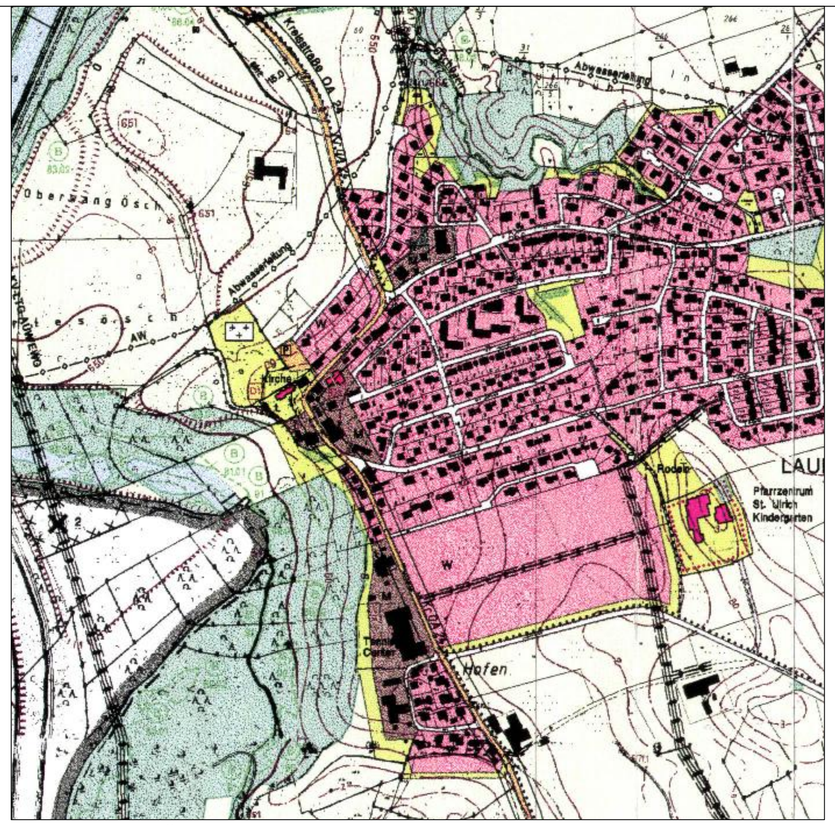

Stand vor der Änderung des Flächennutzungsplanes

Zeichenerklärung vor der Änderung:

Flächen für die Landwirtschaft

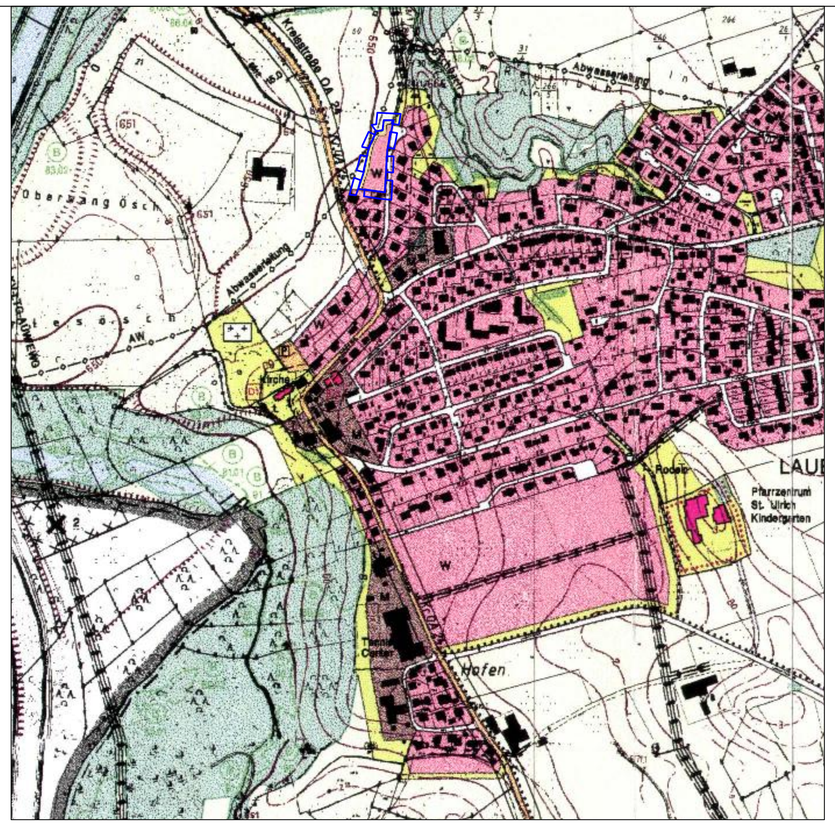

3. Änderung des Flächennutzungsplanes im Bereich des Bebauungsplanes "Schiebelhang II"

Zeichenerklärung nach der Änderung:

Änderungsgeltungsbereich

Wohnbauflächen

Grünflächen

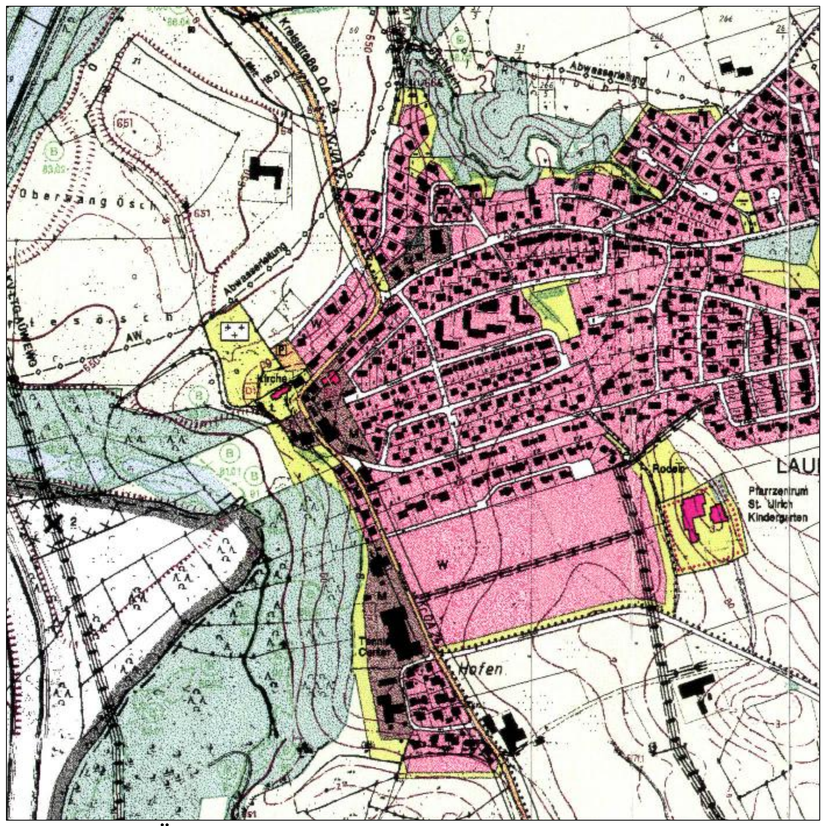

Stand vor der Änderung des Flächennutzungsplanes

Zeichenerklärung vor der Änderung:

Flächen für die Landwirtschaft

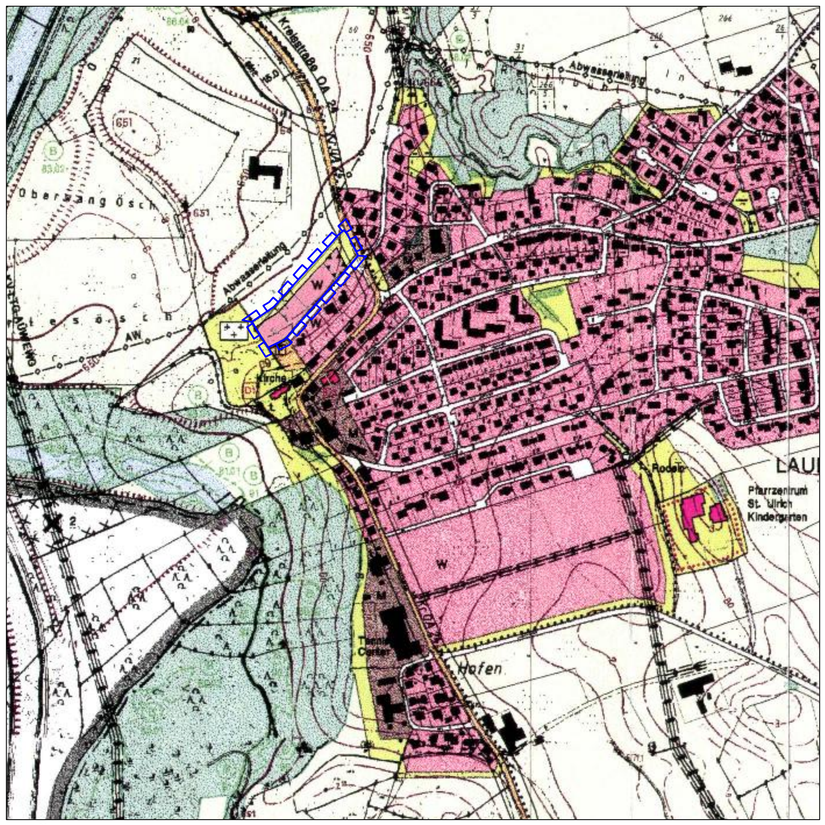

3. Änderung des Flächennutzungsplanes im Bereich des Bebauungsplanes "An der Dietmannsrieder Straße II"

Zeichenerklärung nach der Änderung:

Änderungsgeltungsbereich

Wohnbauflächen

Grünflächen

Umgrenzung der Flächen für Nutzungsbeschränkungen oder für Vorkehrungen zum Schutz gegen schädliche Umwelteinwirkungen im Sinne des Bundes-Immissionsschutzgesetzes (§ 5 Abs. 2 Nr. 6 und Abs. 4 BauGB)

M 1: 5.000

0 100 200 300 400 500 600 700 800 900 1000m

N

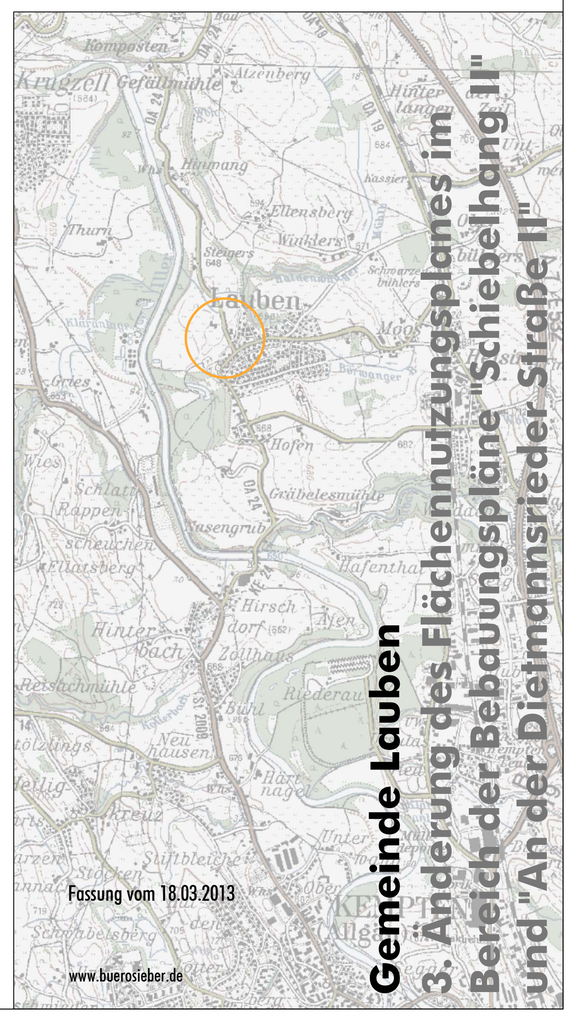

Gemeinde Lauben
3. Änderung des Flächennutzungsplanes im Bereich der Bebauungspläne "Schiebelhang II" und "An der Dietmannsrieder Straße II"