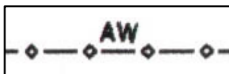


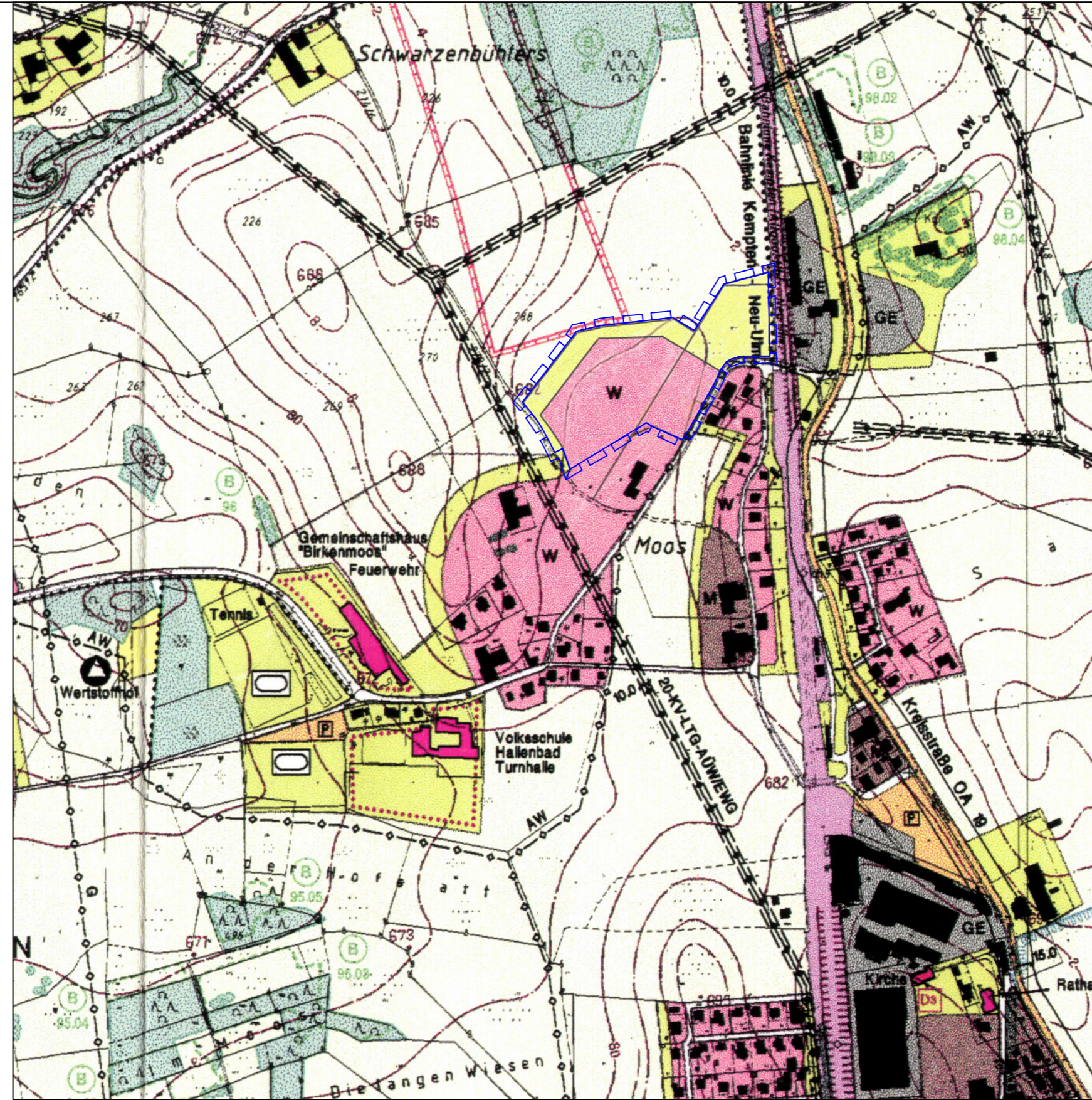


Stand vor der Änderung des
Flächennutzungsplanes

Zeichenerklärung vor der Änderung:

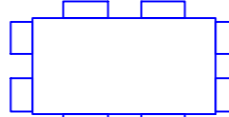




-  Abwasserleitung
-  Grünflächen
-  Flächen für die Landwirtschaft

M 1: 5.000

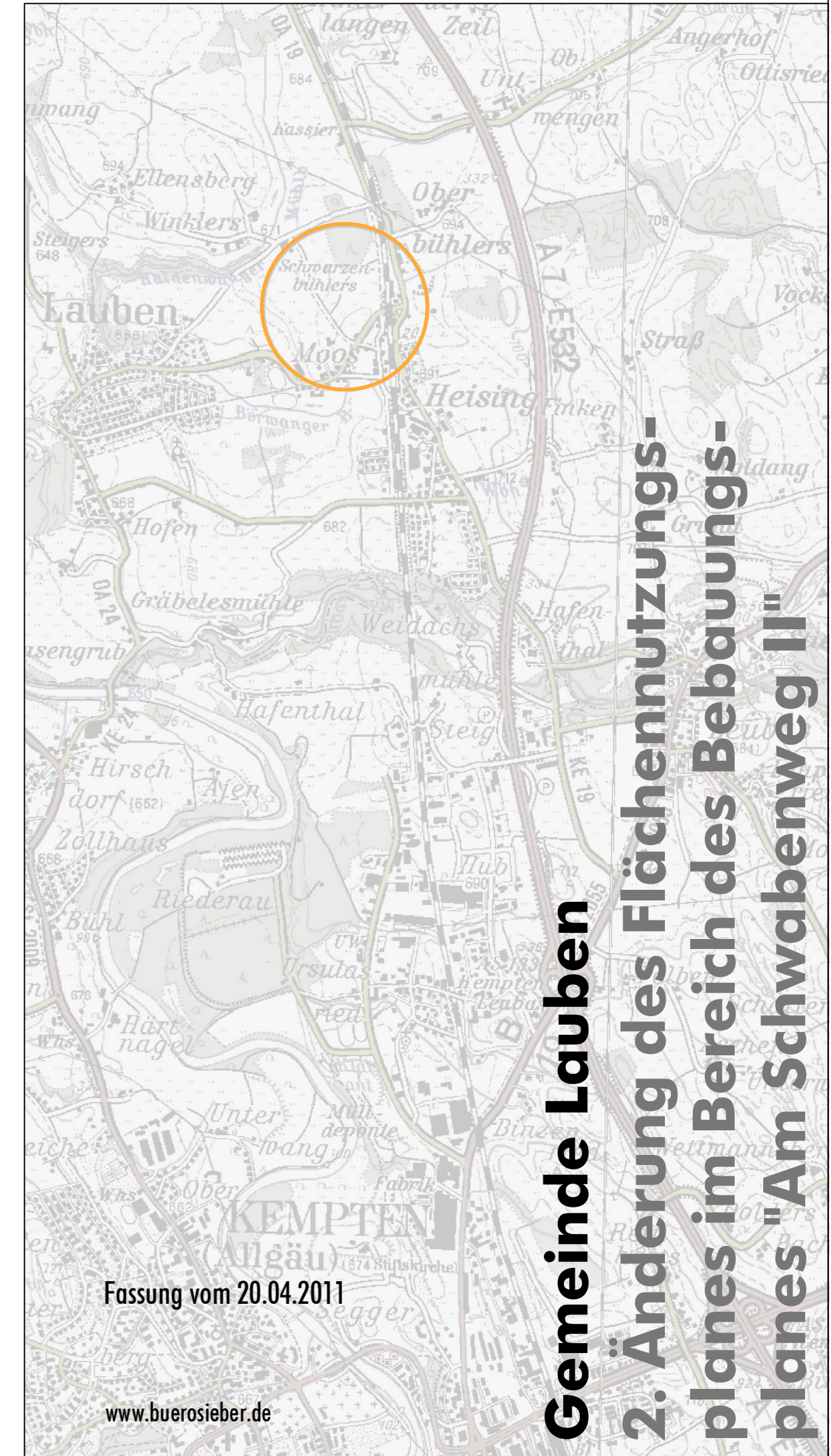


2. Änderung des Flächennutzungsplanes im Bereich
des Bebauungsplanes "Am Schwabenweg II"

Zeichenerklärung nach der Änderung:

-  Änderungsgeltungsbereich
-  Wohnbauflächen
-  Abwasserleitung
-  Grünflächen
-  Umgrenzung von Bodendenkmälern

N



Gemeinde Lauben
2. Änderung des Flächennutzungs-
planes im Bereich des Bebauungs-
planes "Am Schwabenweg II"

Fassung vom 20.04.2011

www.buerosieber.de