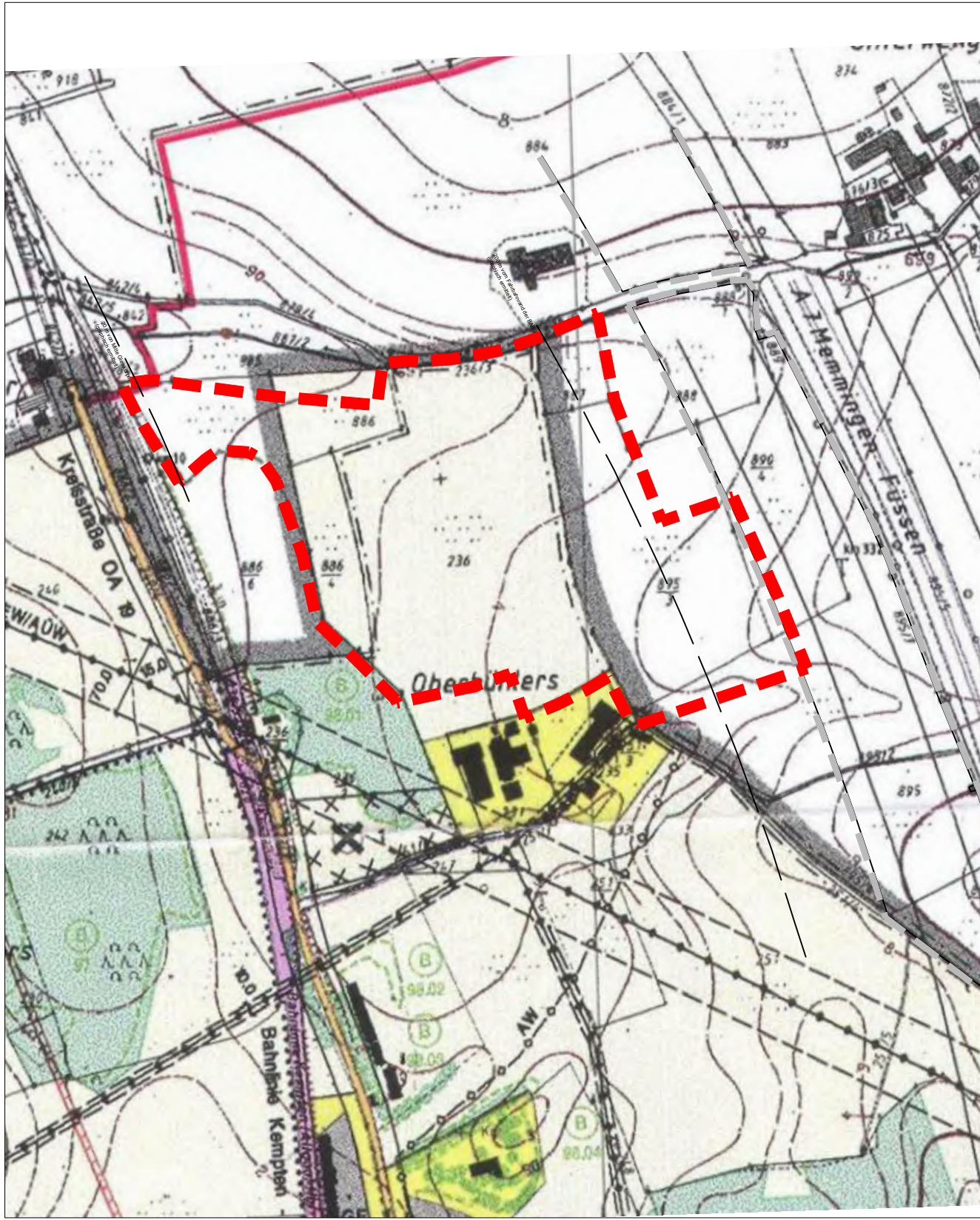
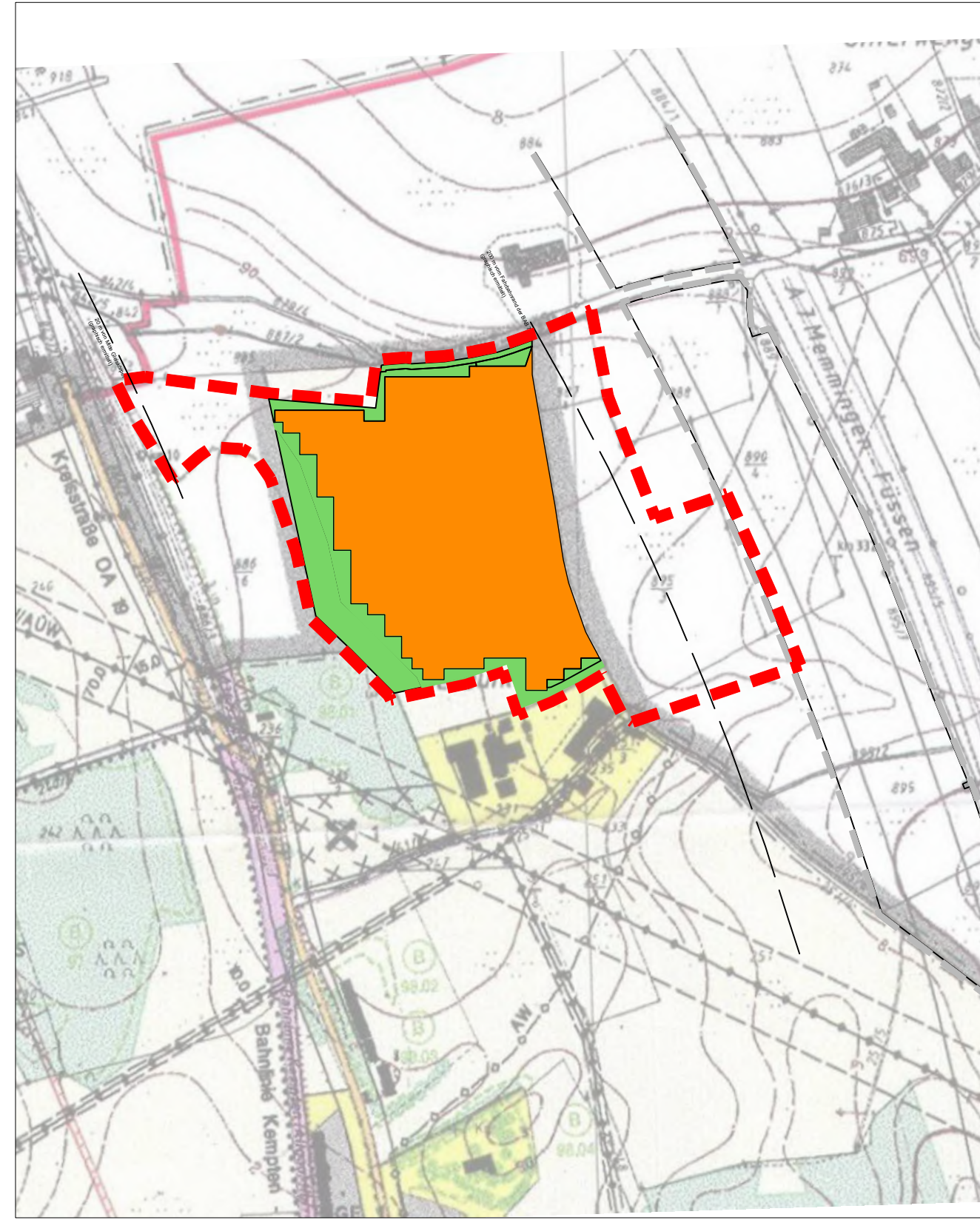


## 8. Flächennutzungsplanänderung Gemeinde Lauben

Auszug aus dem wirksamen Flächennutzungsplan der Gemeinde Lauben

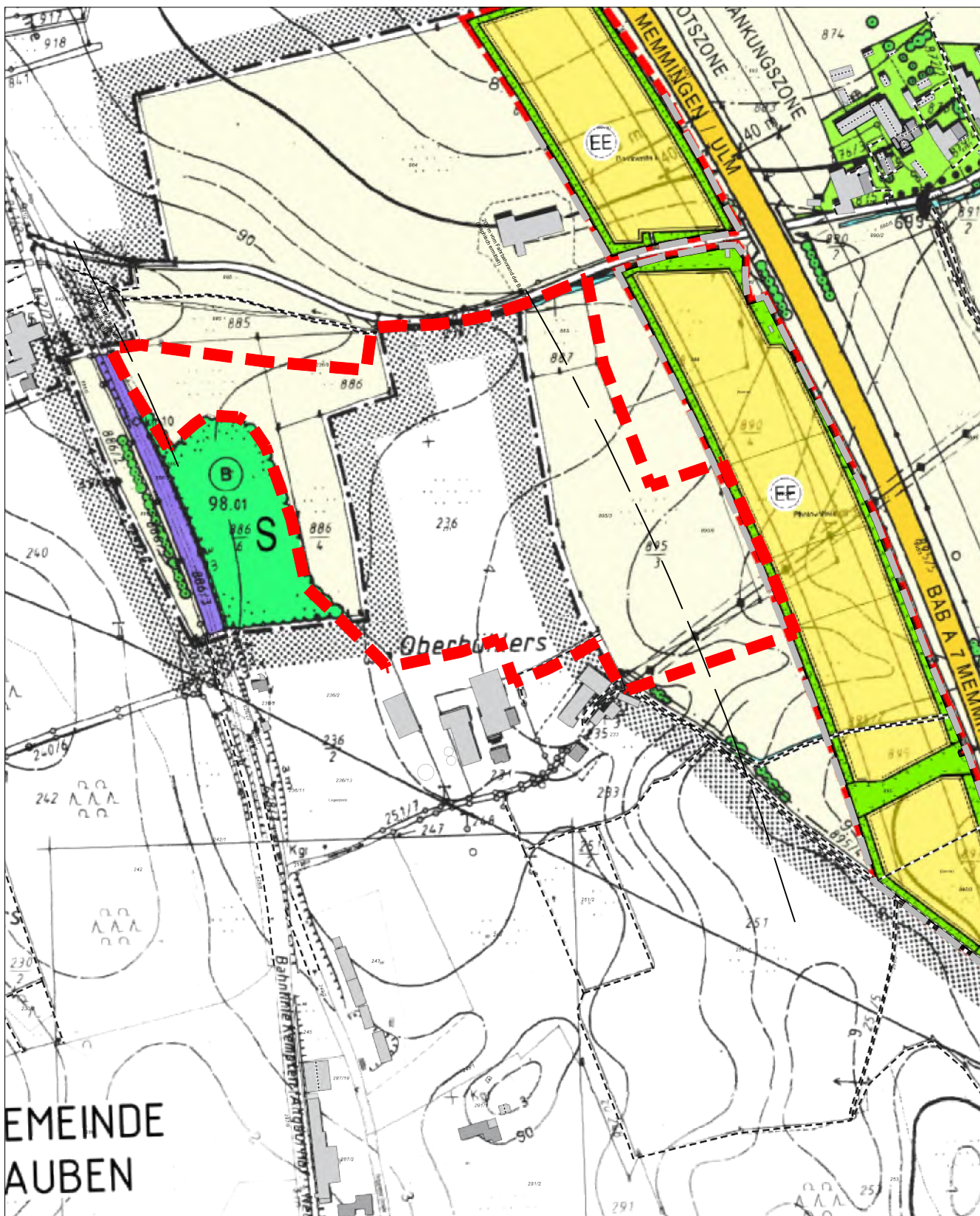


## 8. Änderung des Flächennutzungsplans der Gemeinde Lauben für den Bereich des Bebauungsplans der Gde. Lauben "Photovoltaik Oberbühlers"

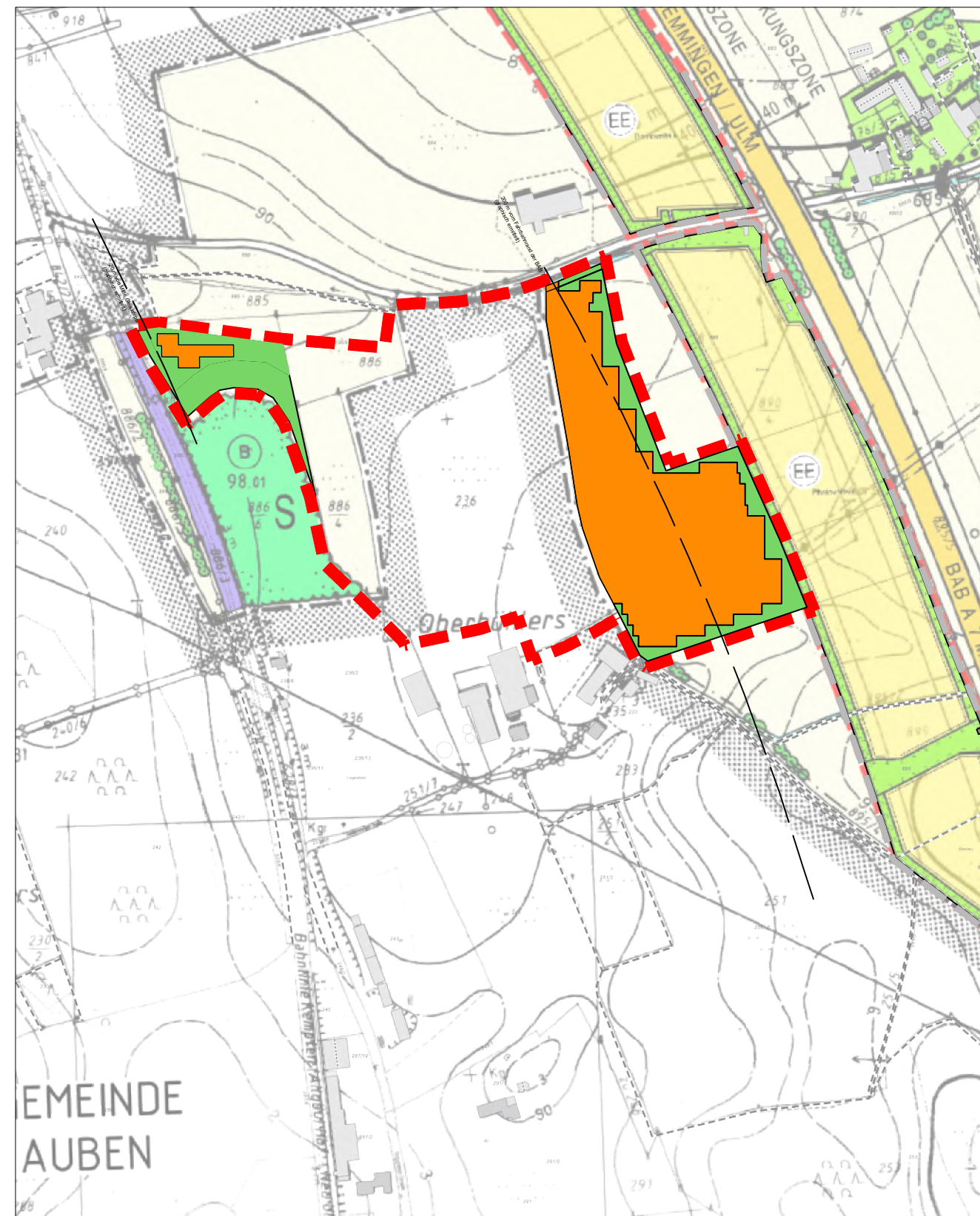


## 14. Flächennutzungsplanänderung Gemeinde Haldenwang

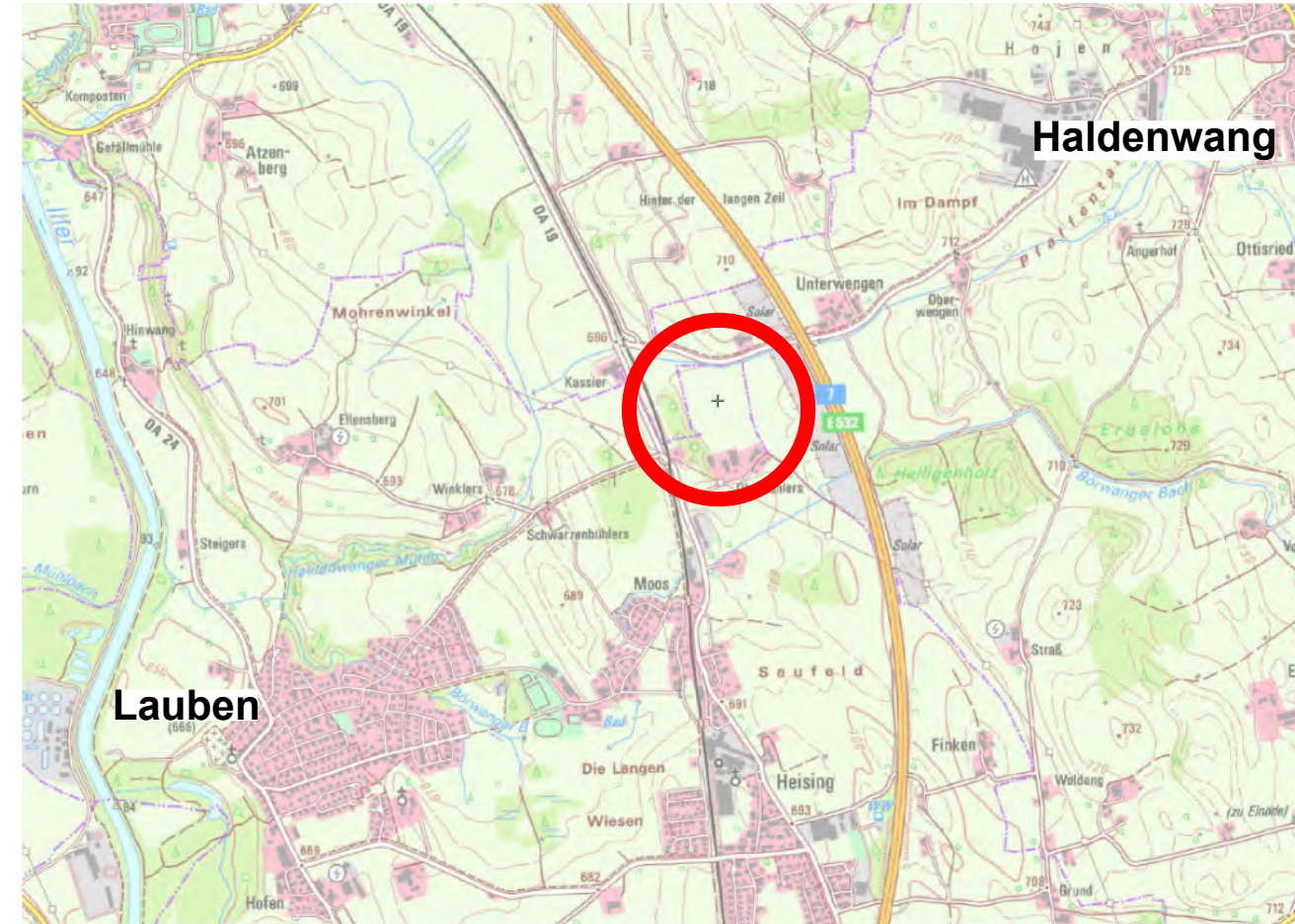
Auszug aus dem wirksamen Flächennutzungsplan der Gemeinde Haldenwang



## 14. Änderung des Flächennutzungsplans der Gemeinde Haldenwang für den Bereich des Bebauungsplans der Gde. Lauben "Photovoltaik Oberbühlers"




Übersichtslageplan unmaßstäblich



Übersichtslageplan unmaßstäblich  
Plangrundlage: digitale Topographische Karte 1:25.000 (DTK25), ergänzt  
Quelle: Bayerische Vermessungsverwaltung (OPEN DATA)  
Lizenz: CC BY 4.0 (<https://creativecommons.org/licenses/by/4.0/deed.de>)

### PLANZEICHEN nach PlanzV90


Art der baulichen Nutzung  
(§ 5 Abs. 2 Nr. 1 Baugesetzbuch (BauGB))

 Sonderbaufläche Freiflächenphotovoltaik

Grünflächen (§ 5 Abs. 2 Nr. 5 (BauGB))

 Grünflächen


Sonstige Planzeichen

 Grenze des räumlichen Geltungsbereichs der Flächennutzungsplanänderungen


Erklärung der Darstellungen des Bestands im Bereich der wirksamen Flächennutzungspläne s. dort

Verfahrensvermerke


- Aufstellungsbeschluss (§ 2 Abs. 1 BauGB)**  
Der Gemeinderat der Gemeinde Lauben hat in der Sitzung die Aufstellung der 8. / 14. Änderung der Flächennutzungspläne beschlossen  
Aufstellungsbeschluss ortsüblich bekannt gemacht  
vom 06.08.2024  
am xx.xx.2024
- Frühzeitige Öffentlichkeitsbeteiligung (§ 3 Abs. 1 BauGB)**  
zum Vorentwurf in der Fassung hat stattgefunden vom xx.xx.2024 bis zum xx.xx.2024  
nach Bekanntmachung  
vom xx.xx.2024
- Frühzeitige Behördenbeteiligung (§ 4 Abs. 1 BauGB)**  
hat stattgefunden vom xx.xx.2024 bis zum xx.xx.2024  
nach Bekanntmachung  
Die eingegangenen Stellungnahmen wurden behandelt in der Sitzung des Gemeinderats  
vom xx.xx.2024
- Öffentlichkeitsbeteiligung (§ 3 Abs. 2 BauGB)**  
nach Billigungsbeschluss zum Entwurf in der Fassung hat stattgefunden vom xx.xx.2024 bis zum xx.xx.2024  
nach Bekanntmachung  
Die eingegangenen Stellungnahmen wurden behandelt in der Sitzung des Gemeinderats  
vom xx.xx.2024
- Behördenbeteiligung (§ 4 Abs. 2 BauGB)**  
nach Billigungsbeschluss zum Entwurf in der Fassung hat stattgefunden vom xx.xx.2024 bis zum xx.xx.2024  
nach Bekanntmachung  
Die eingegangenen Stellungnahmen wurden behandelt in der Sitzung des Gemeinderats  
vom xx.xx.2024
- Feststellungsbeschluss**  
Die Gemeinde Lauben hat mit Beschluss des Gemeinderats die 8. / 14. Änderung der Flächennutzungspläne in der Fassung vom xx.xx.2024 festgelegt  
vom xx.xx.2024

 Lauben, den .....  
(1. Bürgermeister Mathias Pfuhl)


- Genehmigung (§ 6 Abs. 1 BauGB)**  
Das Landratsamt Oberallgäu hat die 8. / 14. Änderung der Flächennutzungspläne gemäß § 6 BauGB genehmigt  
mit Bescheid vom ....., AZ .....

 Sonthofen, den .....  
(Landratsamt Oberallgäu)

- Ausgefertigt**

 Lauben, den .....  
(1. Bürgermeister Mathias Pfuhl)

- In-Kraft-Setzung (§ 10 Abs. 3 BauGB)**  
Die Erteilung der Genehmigung der 8. / 14. Änderung der Flächennutzungspläne wurde am ..... gemäß § 6 Absatz 5 BauGB ortsüblich bekannt gemacht. Die Änderung der Flächennutzungspläne mit der Begründung wird seit diesem Tag zu jedermanns Einsicht bereit gehalten und über dessen Inhalt auf Verlangen Auskunft gegeben. Die Änderung der Flächennutzungspläne ist damit rechtswirksam. Auf die Rechtsfolgen der §§ 214 und 215 BauGB sowie auf die Einsehbarkeit der Änderung der Flächennutzungspläne wurde in der Bekanntmachung hingewiesen.

 Lauben, den .....  
(1. Bürgermeister Mathias Pfuhl)

Gemeinde Lauben  
Dorfstraße 2, 87439 Lauben  
Landkreis Oberallgäu

Proj.-Nr 24/02

## 8. Änderung des Flächennutzungsplans der Gemeinde Lauben, 14. Änderung des Flächennutzungsplans der Gemeinde Haldenwang

im Bereich des vorhabenbezogenen Vorentwurf  
Bebauungsplans  
"Photovoltaik Oberbühlers"  
Steinheim, den 06.08.2024  
im Parallelverfahren

zeichnerischer Teil

Auftraggeber:  
**Solarenergie Allgäu**  
GmbH & Co KG  
Dieselstraße 9  
87437 Kempten

Planfertiger:  
**Thomas Puschnann**  
Dipl.-Ing. (FH), Landschaftsarchitekt und Stadtplaner  
Wagnerstraße 22  
89555 Steinheim  
Tel.: 07329-9188-04  
thpuschnann@t-online.de

Maßstab M 1 : 5.000