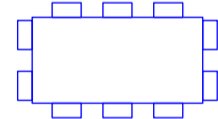



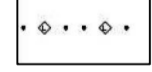
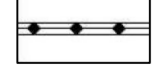


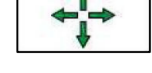




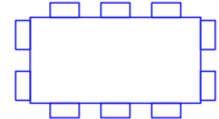



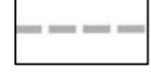
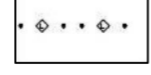


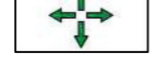


Stand vor der 6. Änderung des Flächennutzungsplanes

6. Änderung des Flächennutzungsplanes im Bereich des Bebauungsplanes "Am Drumlin" und 1. Änderung des Bebauungsplanes "Am Schwabenweg"

Zeichenerklärung vor der Änderung:

Zeichenerklärung nach der Änderung:

-  Änderungsgeltungsbereich
-  Wohnbaufläche (Bestand)
-  landwirtschaftliche Nutzfläche
-  Grünfläche
-  Loipe
-  oberirdische Elektrizitätsleitung
-  Einzelbaum, Baumgruppe
-  Biotopkartierung Flachland mit Nr.
-  Schaffung eines Biotopverbundes durch den Aufbau von Wegrainen und Gehölz-/Heckenpflanzungen
-  Grünverbindung bzw. Grünzug von Bebauung freihalten
-  Aufbau von Pufferzonen um Biotope

-  Änderungsgeltungsbereich
-  Wohnbaufläche (Planung)
-  landwirtschaftliche Nutzfläche
-  Grünfläche
-  örtliche Straßen und Wege
-  Loipe
-  oberirdische Elektrizitätsleitung
-  Biotopkartierung Flachland mit Nr.
-  Schaffung eines Biotopverbundes durch den Aufbau von Wegrainen und Gehölz-/Heckenpflanzungen
-  Grünverbindung bzw. Grünzug von Bebauung freihalten
-  Aufbau von Pufferzonen um Biotope

M 1: 5.000



N

**SIEBER  
CONSULT**

Stadtplanung    Artenschutz    Immissions-  
schutz    Landschafts-  
planung



**Gemeinde Lauben**  
6. Änderung des Flächennutzungsplanes  
im Bereich des Bebauungsplanes "Am  
Drumlin" und 1. Änderung des  
Bebauungsplanes "Am Schwabenweg"

M 1: 5.000  
Fassung 14.03.2024  
Sieber Consult GmbH